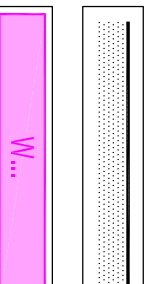
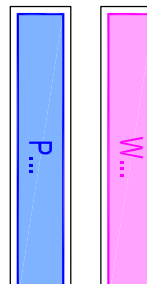
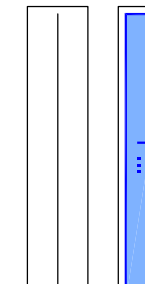


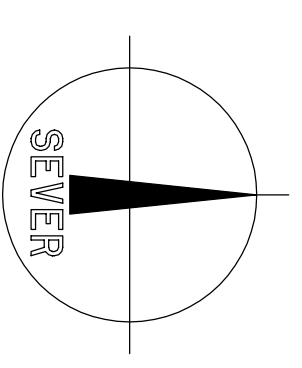


LEGENDA:

	HRANICE ŘEŠENÉHO ÚZEMÍ
	PLOCHY A KORIDORY S MOŽNOSTÍ VYUŠTĚNÍ I UPLETNĚNÍ PŘEDKUPNÍHO PRÁVA (dle §170 a §101 STZ)
	PLOCHY A KORIDORY POUZE S MOŽNOSTÍ UPLETNĚNÍ PŘEDKUPNÍHO PRÁVA (dle §101 STZ)
	HRANICE PARCEL
	HRANICE PARCEL – NÁVRH NOVÝCH

• Záznam o účinnosti

Správní orgán vydávající územní plán:	Zastupitelstvo obce Brezová
Číslo veřejné vyhlášky:	1/2012
Datum vydání:	23.10.2012
Datum nabytí účinnosti:	7.11.2012
Operativně úřední osoba pořizovatele: - jméno a příjmení - funkce	Ing. Jitka Valášková samostatný odborný referent razítko a podpis



ARCHION
ARCHITECTONICKÁ ATELIER

Michalská 12 Ing. arch. Zdeněk Blažek
110 00 Praha 1 reg. arch. ČKA 00611
tel/fax: 224 946 910 Ing. Renáta Tomková
tel: 224 230 125 e-mail: archion@archion.cz
mob: 608 770 093 www.archion.cz

Územní plán

**ÚZEMNÍ PLÁN
BŘEZOVÁ**

POŘIZOVÁTEL:
MěÚ Hořovice, odb. výstavby a živ. prostředí,
Palackého nám.2, 268 01 Hořovice,
ve spolupráci se zastupitelstvem obce Brezová

MĚŘÍTKO: 1:5000

ČÍSLO VYKRESU:

A5

VYKRES:
**VEŘEJNĚ PROSPĚŠNÉ STAVBY,
OPATŘENÍ A ASANACE**

DATAUJ:
ŘÍJEN 2012

1 : 5000

